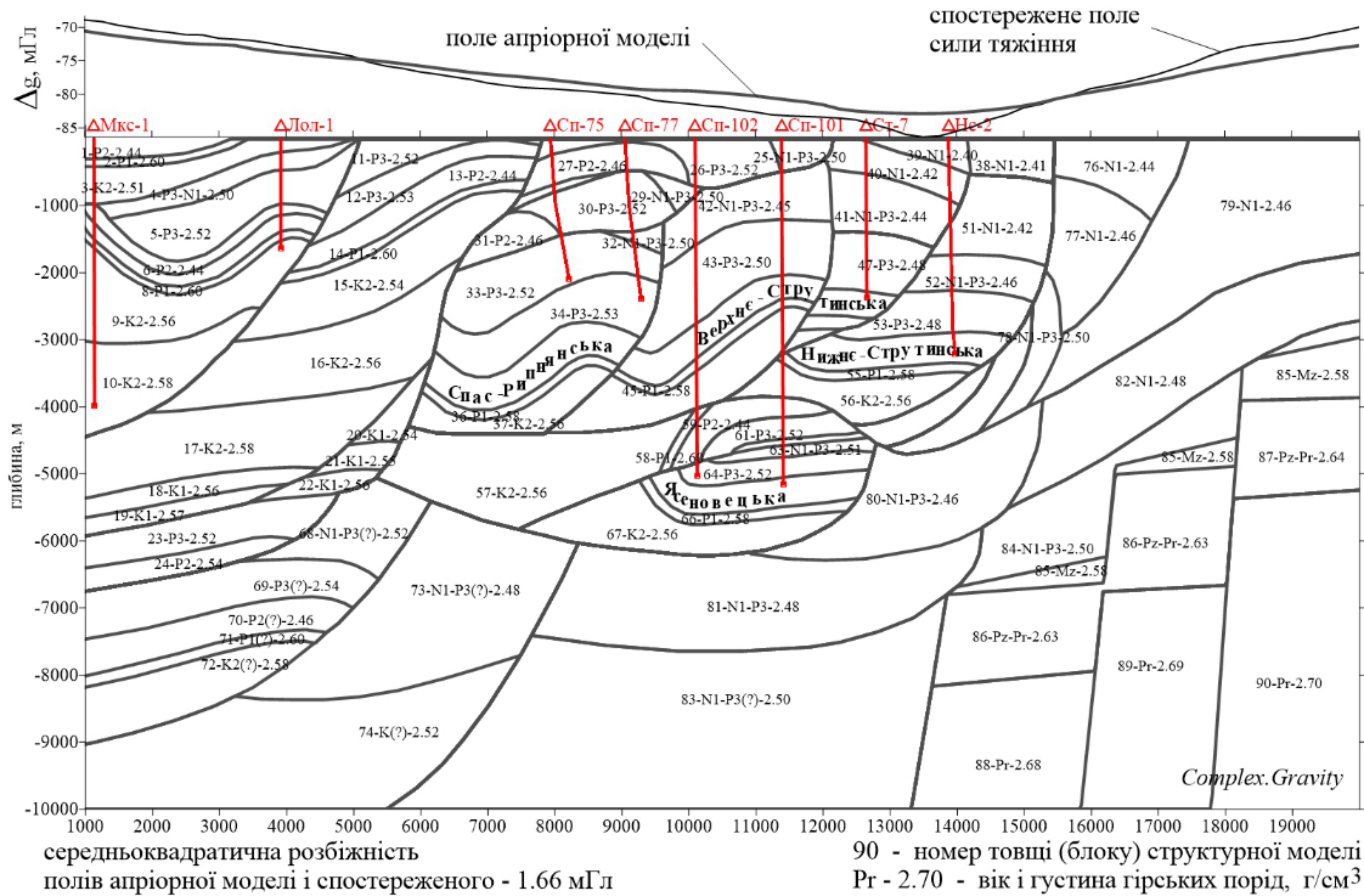
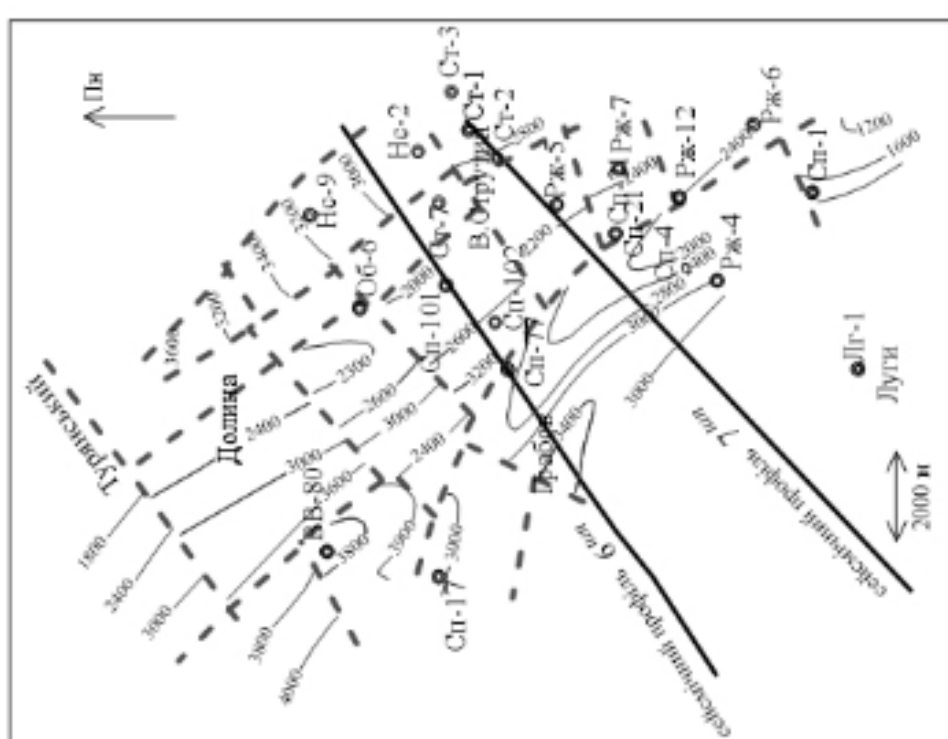
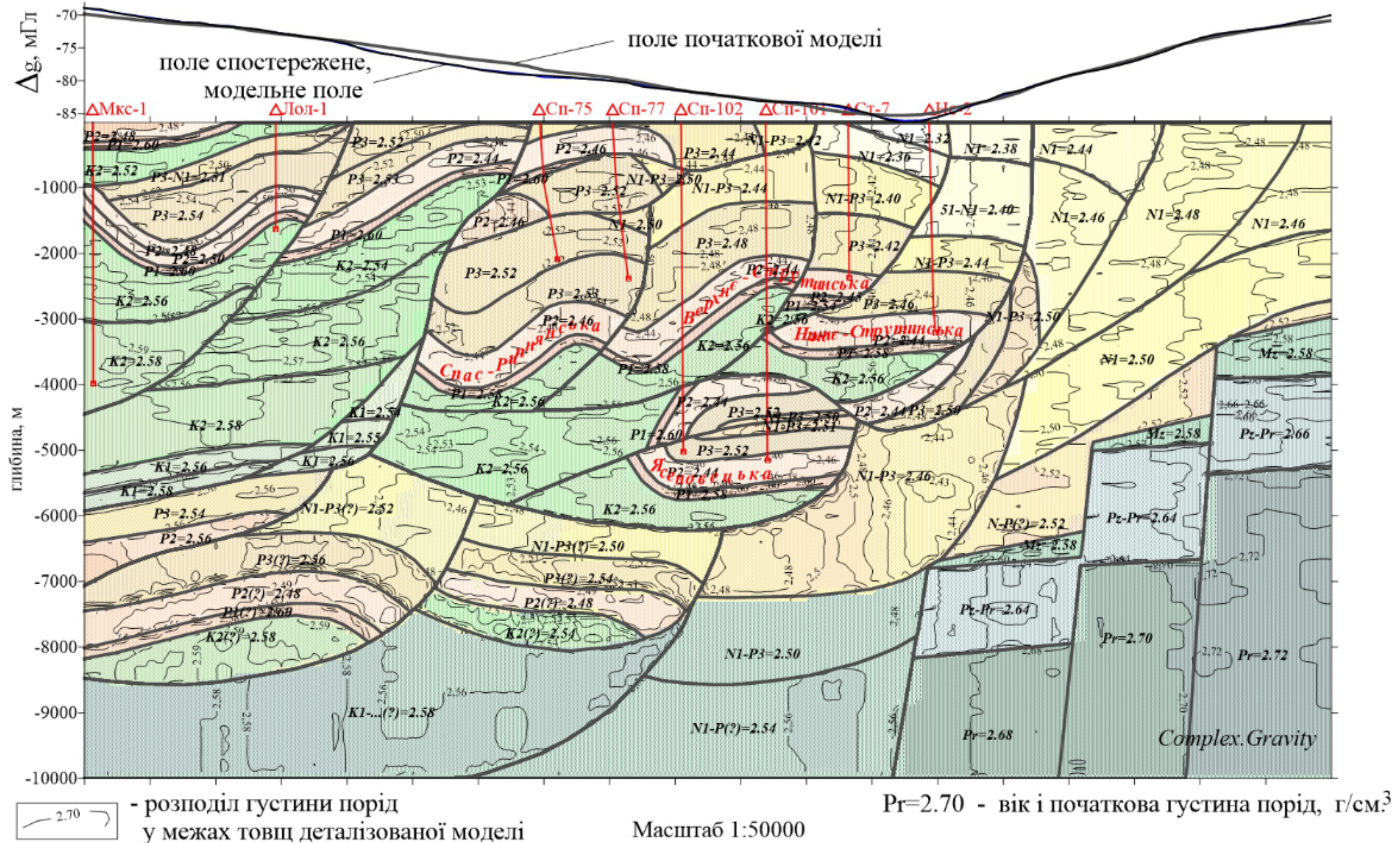


Моделювання геогустинної будови геологічного розрізу Східно-Долинська площа

Апріорна модель по сейсмічному профілю 6



Геогустинна модель по сейсмічному профілю 6 (результат рішення оберненої задачі гравірозвідки)



початкова нев'язка
(між полем початкової моделі і спостереженим полем): 0.64 мГл
кінцева нев'язка
(між полем деталізованої моделі і спостереженим полем): 0.19 мГл
кількість ітерацій до рішення оберненої задачі гравірозвідки = 185
дискретизація поля (і моделі) по профілю: 250 м
дискретизація моделі з глибиною: 50 м - 100 м

Кафедра нафтогазової геофізики
ІФНТУНГ

С. Г. Анікєсв